







Velkommen til

Stolpejakten 2018

Stolpejakten i Os består av 50 stolper som du kan finne og registrere gratis. Halvparten er i Os sentrum. Den andre halvparten i Nørdalen. Siden det er kulturminneår i år, har vi plassert 20 av stolpene på og ved lokale kulturminner. Når du finner dem, får du også informasjon om vår spennende lokalhistorie. Stolpene er tegna med en ring på kartet. Ute i terrenget finner du trestolper med nummer og bokstavkode, samt en QR-kode for deg som vil registrere stolpene med smarttelefon.

Stolpene har fire vanskelighetsgrader:

	Svært lett – kan nåes med rullestol og barnevogn
	Lett – langs sti eller vei
	Middels – i nærheten av sti
	Vanskelig – her må du ut i skogen



Finn Fram-dag med stolpeslipp



2. juni kl 14.00-16.00 inviterer O-gruppa til Finn Fram-dag med stolpeslipp ved Langtjønna i Nørdalen. (Følg merking fra fylkesveien mot Drevsjø) I samarbeid med Barnas Turlag og Os Røde Kors Hjelpekorps tilbyr vi morsomme aktiviteter for små og store. Du får veiledning til å komme i gang med stolpejakten, og kan enkelt registrere dine første stolper. Det blir også oppstart av årets tur- o-sesong, med salg av materiell og informasjon slik at du kommer i gang. Pølsegrilling og kaffekoking på bål, og sjølsagt mulighet for et friskt bad!

For hver stolpe du registrerer, sikrer du deg et «lodd» i kampen om gavekort som vi trekker ut på o-gruppas sesongavslutning i høst. Mer informasjon på www.stolpejakten.no, eller o-gruppas hjemmeside: <http://www.os-idrettslag.no/Orientering>

Stolpene står ute helt til 10. oktober.



Har du smarttelefon?

Last ned gratis app:



Tur-orientering 2018

Tur-orientering er en fin fortsettelse av stolpejakten. Årets tur-orienteringsposter er plassert i Nørdalen og i Osli. Postene er lette å finne, og gir fine turer for små og store. Tur-orientering får du kjøpt blant annet på Spar og Best, og du kan laste ned kart på

www.turorientering.no

Slik registrerer du stolpebesøk:

For å registrere stolper og være med i trekning av premier har du tre muligheter

På nett

Ta med kartet ut på stolpejakt og noter bokstavkodene på stolpene i tabellen under. Når du kommer hjem, gå du inn på www.stolpejakten.no og registrerer kodene du har samlet.

Med app

Last ned «stolpejakten» - appen gratis fra App Store eller Google Play til din telefon og ta med deg mobilen og eventuelt kartet ut på stolpejakt. Skann QR-kodene på stolpene du finner med appen på mobilen. Stolper registrert med appen synkroniseres med www.stolpejakten.no neste gang enheten er koblet til internett.

På papir

Ta med deg kartet ut på stolpejakt og noter bokstavkodene på stolpene du finner i tabellen i skjemaet under her. Lever kartbladet på Frivilligsentralen innen 10. oktober, så registrer vi kodene, og sørger for at du blir med i trekning av premier.

Stolpe	Kode	Plassering	Stolpe	Kode	Plassering
1		Sentralen	26		Nøren kronskog
2		Plen	27		Fangstgrop
3		Dølgaard	28		Høydepunkt
4		Ryegarden	29		Senkning
5		Hushjørne	30		Høydepunkt
6		Hushjørne	31		Tjurrubrenning
7		Snekkerskola	32		Søkk
8		Bifrost	33		Infotavle
9		Gruslinna	34		Sollerkongen
10		Bautaen	35		Kølbrenning
11		Busk	36		Grop
12		Veidele	37		Skyteøving
13		Søkk	38		Seterdrift m utstyr
14		Stiende	39		Kanopadling
15		Stidele	40		Kølbott
16		Nese	41		Gammelveien
17		Grop	42		Stiende
18		Høydepunkt	43		Senkning
19		Hoppbakke	44		Kølmile
20		Kolle	45		Utmarksslått
21		Søkk	46		Søkk
22		Stidele	47		Jernframstilling
23		Stidele	48		Nese
24		Kolle	49		Setervei
25		Gjerdehjørne	50		Seterdrift

Navn.....telefon:.....



HEDMARK
FYLKESKOMMUNE



Infonett Røros

